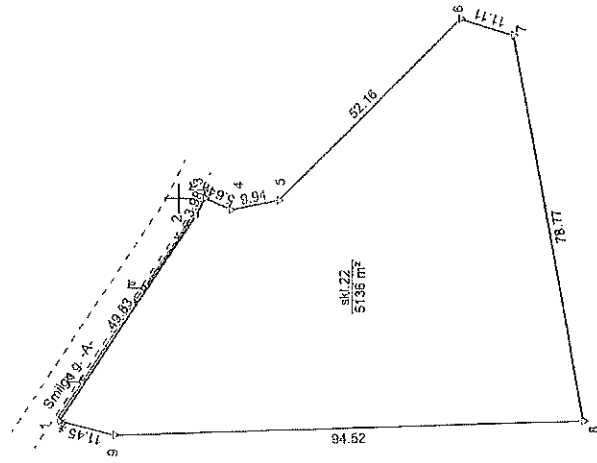
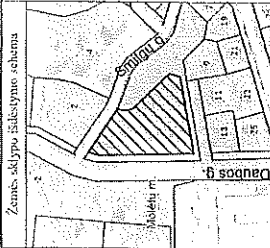


ŽEMĖS SKLYPO PLANAS M 1:1000


Sklypo plotas 5136 m²



Kadastras:	Vietovė:	Molelių m.	Moklas:	Sklypas:
Žemės sklypo kadastras Nr.	6	2	5	2
				0
				0
				5
Srvivaldybė: Molelių r.				
Seniūnija				
Cvenciamoji vietovė: Molelių m.				
Garvė, namo Nr.: Smilgų g. I (proj.skl.2.2)				
Gretimybė: Gretimų žemės sklypo kadastras Nr. Pastabos				
L-3	6252/7001:34	Smilgų g.		
3-9-1		LZF		

Su pagal 2022 m. rugpjūčio mėn. 14 d. atliktą žemės sklypo ribų pažėnklinimą-paroodymą parengtu **Geodezinių projektų sprendimai** plane išvaizyromis ribomis ir apžėnklinu žemės sklypo plotu su šlypiu **5136 m²**.

Projekto parengė: **Geodezinių projektų sprendimai** (parašas) (data)



Mairiūnas Dainius Žilinskas, kvalifik. Nr. 246-0466, užduotį vykdantis asmuo tel. +370 623 00386	
Paveigos	Vardas ir pavardė
Maniškis	MANIŠKIS DAIVIS ŽILINSKIS
Data	2023-08-14
GEO OBJEKTO KODAS: 4400-6181-7418	



6121700

6121700

580700

580700

580700

ELEKTRONINIO DOKUMENTO METADUOMENYS

Dokumento pavadinimas (antraštė)	Žemės sklypo planas
Dokumento sudarytojas (-ai)	DAINIUS ŽVINKLYS, Matininkas, MB "Geodezinių projektų sprendimai"
Dokumento registracijos data ir numeris	2023-08-14
Dokumento lapų skaičius	2
Parašo paskirtis	Pasirašymas
Parašą sukūrusio asmens vardas, pavardė ir pareigos	DAINIUS ŽVINKLYS, Matininkas
Sertifikatas išduotas	DAINIUS ŽVINKLYS, "LT"
Parašo sukūrimo data ir laikas	2023.08.21 08:06:37 (GMT+03:00)
Parašo formatas	PADES
Laiko žymoje nurodytas laikas	2023.08.21 08:06:38 (GMT+03:00)
Informacija apie sertifikavimo paslaugų teikėją	RCSC IssuingCA, VI Registru centras - i.k. 124110246, LT
Sertifikato galiojimo laikas	Nuo 2022.06.21 08:44:46 iki 2024.06.20 08:44:46
Parašo paskirtis	Byla patikrinta
Parašą sukūrusio asmens vardas, pavardė ir pareigos	RASA ŽVINIENĖ
Sertifikatas išduotas	RASA ŽVINIENĖ, "Nacionalinė žemės tarnyba prie Aplinkos ministerijos", "LT"
Parašo sukūrimo data ir laikas	2023.08.30 10:15:46 (GMT+03:00)
Parašo formatas	PADES
Laiko žymoje nurodytas laikas	2023.08.30 10:15:50 (GMT+03:00)
Informacija apie sertifikavimo paslaugų teikėją	ADIC CA-B, Asmens dokumentu israsymo centras prie LR VRM, LT
Sertifikato galiojimo laikas	Nuo 2023.01.05 13:57:11 iki 2026.01.04 13:57:11
Parašo paskirtis	Byla suderinta
Parašą sukūrusio asmens vardas, pavardė ir pareigos	LINA KANOPAITĖ
Sertifikatas išduotas	LINA KANOPAITĖ, "Nacionalinė žemės tarnyba prie Aplinkos ministerijos", "LT"
Parašo sukūrimo data ir laikas	2023.08.30 16:49:00 (GMT+03:00)
Parašo formatas	PADES
Laiko žymoje nurodytas laikas	2023.08.30 16:49:05 (GMT+03:00)
Informacija apie sertifikavimo paslaugų teikėją	ADIC CA-A, Asmens dokumentu israsymo centras prie LR VRM, LT
Sertifikato galiojimo laikas	Nuo 2023.01.05 13:56:44 iki 2026.01.04 13:56:44
Parašo paskirtis	Suderinta: Valstybinės žemės patikėtinis.
Parašą sukūrusio asmens vardas, pavardė ir pareigos	DAINIUS PETRAUSKAS
Sertifikatas išduotas	DAINIUS PETRAUSKAS, "Nacionalinė žemės tarnyba prie Aplinkos ministerijos", "LT"
Parašo sukūrimo data ir laikas	2023.09.18 07:49:38 (GMT+03:00)
Parašo formatas	PADES
Laiko žymoje nurodytas laikas	2023.09.18 07:49:45 (GMT+03:00)
Informacija apie sertifikavimo paslaugų teikėją	ADIC CA-B, Asmens dokumentu israsymo centras prie LR VRM, LT
Sertifikato galiojimo laikas	Nuo 2023.01.06 10:24:34 iki 2026.01.05 10:24:34
Parašo paskirtis	Žemės sklypo ribos pažymėtos kadastro žemėlapyje. Kadastro Nr. 6252/0005:377
Parašą sukūrusio asmens vardas, pavardė ir pareigos	EGLĖ TRUSKAUSKIENĖ, Kadastro ekspertė
Sertifikatas išduotas	EGLĖ TRUSKAUSKIENĖ, "LT"
Parašo sukūrimo data ir laikas	2023.09.19 16:25:10 (GMT+03:00)
Parašo formatas	PADES
Laiko žymoje nurodytas laikas	2023.09.19 16:25:22 (GMT+03:00)
Informacija apie sertifikavimo paslaugų teikėją	RCSC IssuingCA, VI Registru centras - i.k. 124110246, LT



Sertifikato galiojimo laikas	Nuo 2022.11.07 10:18:43 iki 2024.11.06 10:18:43
Pagrindinio dokumento priedų skaičius	-
Pagrindinio dokumento priedai	-
Pagrindinio dokumento pridedamų dokumentų skaičius	-
Pridedami dokumentai	-
Programinės įrangos, kuria naudojantis sudarytas elektroninis dokumentas, pavadinimas	GeoMatininkas, versija 3.36
Informacija apie elektroninio (-ių) parašo (-ų) tikrinimą (tikrinimo data)	Atitinka specifikacijos keliamus reikalavimus. Visi dokumente esantys elektroniniai parašai galioja (2024.11.14 15:43:06)
Papildomi metaduomenys	Nuorašą suformavo 2024.11.14 15:43:06 RAMŪNAS MARKAUSKAS

